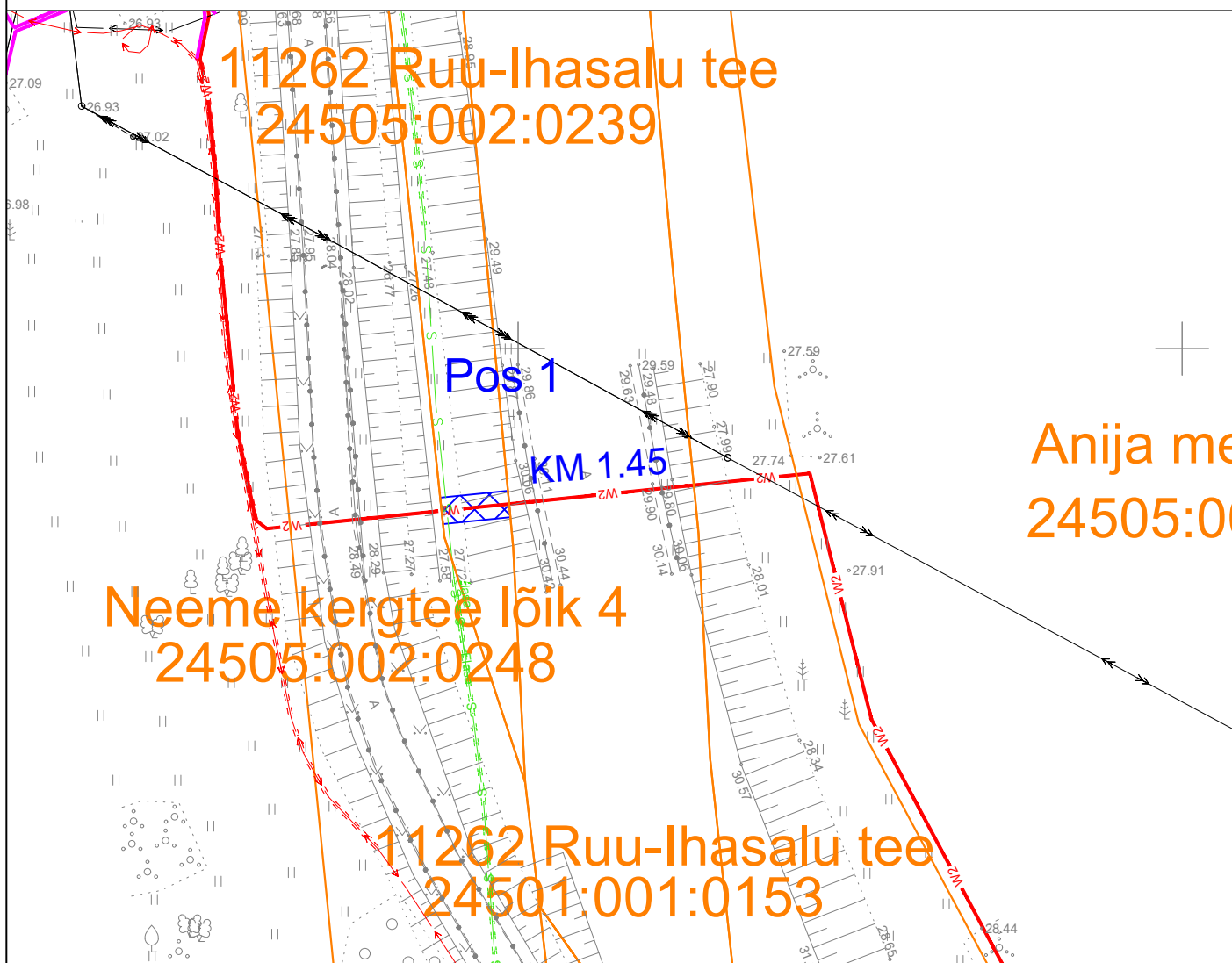





# Isikliku kasutusõiguse seadmise plaan

IKÕ ala Pos nr (plaanil)	Kinnistu registriosa nr	Katastriüksuse tunnus, nimi ja sihtotstarve	Asukoht riigitee (nr ja nimi) suhtes (lõigu/ristumise algus ja lõpp km)	Ala pindala (m <sup>2</sup> )
Pos 1	9920150	24505:002:0239, 11262 Ruu-Ihasalu tee, transpordimaa	Maakaabli kulgemine teemaal 11262 Ruu-Ihasalu tee. Ristumine km 1.45	10



## TINGMÄRGID

	Katastriüksuse piirid
	Projekteeritud keskpinge maakaabelliin.
	IKÕ seadmise ala

Projekti nimi / aadress: Jägala piirkonna üleviimine I etapp.  
Jõelähtme vald, Harju maakond

Töö number:  
P19201\_IP5332

Koostaja: THS Projekt OÜ (Reg. 12422321)  
Tarmo Uusrand

Mõõtkava:  
M 1:500

Leht / formaat:  
Leht 1 / A4

Kuupäev:  
28/07/2023